MacroPlan

# DGM·2018

DESAFIOS DA GESTÃO MUNICIPAL

# Osasco

## O IDGM

O ranking do IDGM é construído a partir de um índice sintético que reúne 15 indicadores em 4 áreas: Educação, Saúde, Segurança e Saneamento e Sustentabilidade. O IDGM varia de 0 a 1 e quanto mais próximo de 1 melhor o desempenho do município. Os indicadores selecionados buscam captar serviços sob influência das prefeituras mesmo que fornecidos por outros entes da federação e a iniciativa privada. Foram priorizados indicadores finalísticos com dados atualizáveis de fontes oficiais de informação e disponíveis para todos os municípios brasileiros. Busca-se fornecer uma visão comparativa e evolutiva da situação do município, sempre que possível, ao longo da última década.

## IDGM Geral

### Ranking dos 100 maiores municípios

| # | MUNICÍPIO | UF | DGM 2018 | Δ ANO | | Δ DÉCADA | |
|---|---|---|---|---|---|---|---|
| 1° | Maringá | PR | 0,748 | – | 0 | – | 0 |
| 2° | Piracicaba | SP | 0,739 | ▲ | 1 | ▲ | 5 |
| 3° | São José do Rio Preto | SP | 0,738 | ▼ | -1 | ▲ | 9 |
| 4° | Jundiaí | SP | 0,733 | ▲ | 2 | ▼ | -2 |
| 5° | São José dos Campos | SP | 0,727 | ▼ | -1 | ▲ | 3 |
| 6° | Limeira | SP | 0,716 | ▲ | 2 | ▼ | -3 |
| 7° | Campinas | SP | 0,709 | – | 0 | ▲ | 3 |
| 8° | Sorocaba | SP | 0,705 | ▲ | 1 | ▲ | 3 |
| 9° | Santos | SP | 0,698 | ▲ | 3 | ▼ | -4 |
| 10° | Franca | SP | 0,698 | ▼ | -5 | ▼ | -4 |
| **11°** | **Curitiba** | **PR** | **0,697** | – | 0 | ▲ | 9 |
| 12° | Cascavel | PR | 0,693 | ▲ | 5 | ▲ | 37 |
| 13° | Ribeirão Preto | SP | 0,693 | ▲ | 1 | ▼ | -9 |
| **14°** | **Vitória** | **ES** | **0,693** | ▲ | 4 | ▲ | 12 |
| 15° | Londrina | PR | 0,693 | – | 0 | ▼ | -2 |
| 16° | São Bernardo do Campo | SP | 0,692 | ▼ | -6 | ▲ | 8 |
| **17°** | **Florianópolis** | **SC** | **0,691** | ▲ | 2 | ▼ | -1 |
| **18°** | **Belo Horizonte** | **MG** | **0,689** | ▲ | 2 | ▲ | 7 |
| 19° | Blumenau | SC | 0,688 | ▲ | 10 | ▲ | 2 |
| 20° | Taubaté | SP | 0,686 | ▼ | -7 | ▲ | 11 |
| **21°** | **São Paulo** | **SP** | **0,681** | – | 0 | ▼ | -4 |
| 22° | Mauá | SP | 0,680 | ▲ | 4 | ▲ | 28 |
| 23° | Uberlândia | MG | 0,679 | ▼ | -7 | ▼ | -8 |
| 24° | Sumaré | SP | 0,676 | ▲ | 1 | ▼ | -15 |
| 25° | Santo André | SP | 0,675 | ▼ | -3 | ▼ | -3 |
| 26° | Uberaba | MG | 0,671 | ▼ | -2 | ▲ | 6 |
| 27° | Joinville | SC | 0,665 | ▲ | 6 | ▼ | -9 |
| 28º | Ponta Grossa | PR | 0,658 | ▲ | 9 | ▲ | 12 |
| 29º | Montes Claros | MG | 0,656 | ▼ | -6 | ▲ | 1 |
| 30º | Mogi das Cruzes | SP | 0,655 | ▲ | 4 | ▼ | -7 |
| 31º | Caxias do Sul | RS | 0,655 | ▲ | 4 | ▲ | 7 |
| **32º** | **Palmas** | **TO** | **0,649** | ▼ | -2 | ▲ | 1 |
| 33º | Suzano | SP | 0,649 | ▼ | -5 | ▲ | 13 |
| 34º | Betim | MG | 0,648 | ▲ | 6 | ▲ | 24 |
| 35º | Petrópolis | RJ | 0,647 | ▲ | 16 | ▲ | 25 |
| 36º | Bauru | SP | 0,644 | ▲ | 2 | ▼ | -22 |
| 37º | Taboão da Serra | SP | 0,642 | ▼ | -5 | ▼ | -2 |
| 38º | Niterói | RJ | 0,642 | ▼ | -11 | ▼ | -19 |
| 39º | Diadema | SP | 0,637 | ▼ | -8 | ▼ | -12 |
| **40º** | **Campo Grande** | **MS** | **0,634** | ▼ | -4 | ▼ | -3 |
| 41º | Praia Grande | SP | 0,633 | ▼ | -2 | ▼ | -12 |
| 42º | **Goiânia** | **GO** | **0,627** | ▲ | 1 | ▼ | -6 |
| 43º | Contagem | MG | 0,623 | ▼ | -2 | ▼ | -4 |
| **44º** | **Rio de Janeiro** | **RJ** | **0,619** | ▼ | -2 | ▼ | -10 |
| 45º | Juiz de Fora | MG | 0,619 | ▲ | 5 | ▼ | -17 |
| 46º | Guarulhos | SP | 0,619 | ▲ | 1 | ▲ | 5 |
| 47º | São José dos Pinhais | PR | 0,615 | ▲ | 6 | ▼ | -3 |
| 48º | Osasco | SP | 0,611 | ▼ | -4 | ▼ | -6 |
| 49º | Petrolina | PE | 0,609 | ▼ | -3 | ▲ | 36 |
| **50º** | **Porto Alegre** | **RS** | **0,609** | ▼ | -2 | ▼ | -7 |

| # | MUNICÍPIO | UF | DGM 2018 | Δ ANO | | Δ DÉCADA | |
|---|---|---|---|---|---|---|---|
| 51º | Santa Maria | RS | 0,605 | ▼ | -6 | ▼ | -10 |
| 52º | Campina Grande | PB | 0,604 | ▼ | -3 | ▼ | -7 |
| 53º | Governador Valadares | MG | 0,598 | ▲ | 3 | ▲ | 19 |
| 54º | Vila Velha | ES | 0,597 | ▲ | 3 | ▲ | 11 |
| 55º | Carapicuíba | SP | 0,593 | ▼ | -3 | ▼ | -2 |
| **56º** | **Fortaleza** | **CE** | **0,584** | ▲ | 8 | ▲ | 6 |
| 57º | Guarujá | SP | 0,584 | ▲ | 1 | ▲ | 10 |
| 58º | **Boa Vista** | **RR** | **0,583** | ▼ | -3 | ▼ | -10 |
| **59º** | **Cuiabá** | **MT** | **0,583** | ▲ | 2 | ▼ | -2 |
| 60º | Ribeirão das Neves | MG | 0,582 | ▲ | 7 | ▲ | 24 |
| 61º | São Vicente | SP | 0,581 | ▼ | -7 | ▼ | -14 |
| **62º** | **João Pessoa** | **PB** | **0,575** | ▼ | -2 | ▼ | -1 |
| 63º | Anápolis | GO | 0,573 | ▲ | 2 | ▼ | -9 |
| 64º | Itaquaquecetuba | SP | 0,571 | ▲ | 8 | ▲ | 2 |
| 65º | Serra | ES | 0,569 | ▼ | -6 | ▲ | 3 |
| 66º | Feira de Santana | BA | 0,564 | ▲ | 15 | ▲ | 27 |
| 67º | Caucaia | CE | 0,560 | ▲ | 8 | ▲ | 7 |
| 68º | Vitória da Conquista | BA | 0,559 | ▼ | -6 | ▲ | 8 |
| 69º | Teresina | PI | 0,555 | ▲ | 2 | ▼ | -6 |
| **70º** | **Salvador** | **BA** | **0,553** | – | 0 | – | 0 |
| 71º | Gravataí | RS | 0,553 | ▲ | 5 | ▲ | 6 |
| 72º | Caruaru | PE | 0,551 | ▼ | -3 | ▲ | 8 |
| **73º** | **Recife** | **PE** | **0,546** | ▼ | -5 | ▼ | -4 |
| 74º | Campos dos Goytacazes | RJ | 0,543 | ▼ | -11 | ▼ | -3 |
| 75º | Pelotas | RS | 0,543 | ▼ | -1 | ▼ | -20 |
| 76º | Mossoró | RN | 0,542 | ▼ | -10 | ▼ | -20 |
| 77º | Canoas | RS | 0,536 | ▲ | 9 | ▲ | 5 |
| **78º** | **Rio Branco** | **AC** | **0,532** | ▼ | -1 | – | 0 |
| 79º | Cariacica | ES | 0,529 | – | 0 | ▲ | 11 |
| **80º** | **Aracaju** | **SE** | **0,526** | – | 0 | ▼ | -16 |
| **81º** | **Natal** | **RN** | **0,525** | ▼ | -8 | ▼ | -22 |
| **82º** | **Manaus** | **AM** | **0,522** | ▼ | -4 | ▼ | -9 |
| **83º** | **São Luís** | **MA** | **0,519** | ▲ | 5 | ▼ | -31 |
| 84º | Paulista | PE | 0,511 | ▲ | 6 | ▼ | -5 |
| 85º | Camaçari | BA | 0,507 | ▼ | -3 | ▲ | 7 |
| 86º | Olinda | PE | 0,504 | ▼ | -3 | ▲ | 5 |
| **87º** | **Maceió** | **AL** | **0,500** | ▲ | 6 | ▼ | -6 |
| 88º | São João de Meriti | RJ | 0,500 | ▲ | 8 | ▲ | 10 |
| 89º | Aparecida de Goiânia | GO | 0,490 | ▲ | 8 | ▲ | 7 |
| 90º | Várzea Grande | MT | 0,490 | ▲ | 5 | ▼ | -3 |
| 91º | Santarém | PA | 0,486 | ▼ | -7 | ▼ | -16 |
| 92º | São Gonçalo | RJ | 0,479 | ▼ | -7 | ▼ | -9 |
| 93º | Nova Iguaçu | RJ | 0,477 | ▲ | 1 | ▲ | 6 |
| 94º | Jaboatão dos Guararapes | PE | 0,473 | ▼ | -7 | – | 0 |
| 95º | Duque de Caxias | RJ | 0,469 | ▼ | -3 | ▲ | 2 |
| **96º** | **Porto Velho** | **RO** | **0,451** | ▼ | -5 | ▼ | -1 |
| **97º** | **Belém** | **PA** | **0,444** | ▼ | -8 | ▼ | -8 |
| 98º | Belford Roxo | RJ | 0,443 | ▲ | 1 | ▲ | 2 |
| **99º** | **Macapá** | **AP** | **0,424** | ▲ | 1 | ▼ | -13 |
| 100º | Ananindeua | PA | 0,419 | ▼ | -2 | ▼ | -12 |

Osasco é o 26º município com maior população do Brasil e o 7º do Estado de São Paulo com 697.886 habitantes. Sua área é de 065,0 km² e a densidade demográfica de 10744 hab/km². Seu PIB é de R$ 65,9 bilhões e seu PIB per capita R$ 94.801,91 (2ª posição entre os 100).

O município é o 48º no ranking do IDGM. Nos componentes do índice, tem destaque a 22ª posição na área de segurança. As posições nas outras áreas são: 29ª em educação; 49ª em saneamento e sustentabilidade e 88ª em saúde.

O estudo completo e mais informações sobre o seu município estão disponíveis em: **www.desafiosdosmunicipios.com.br**

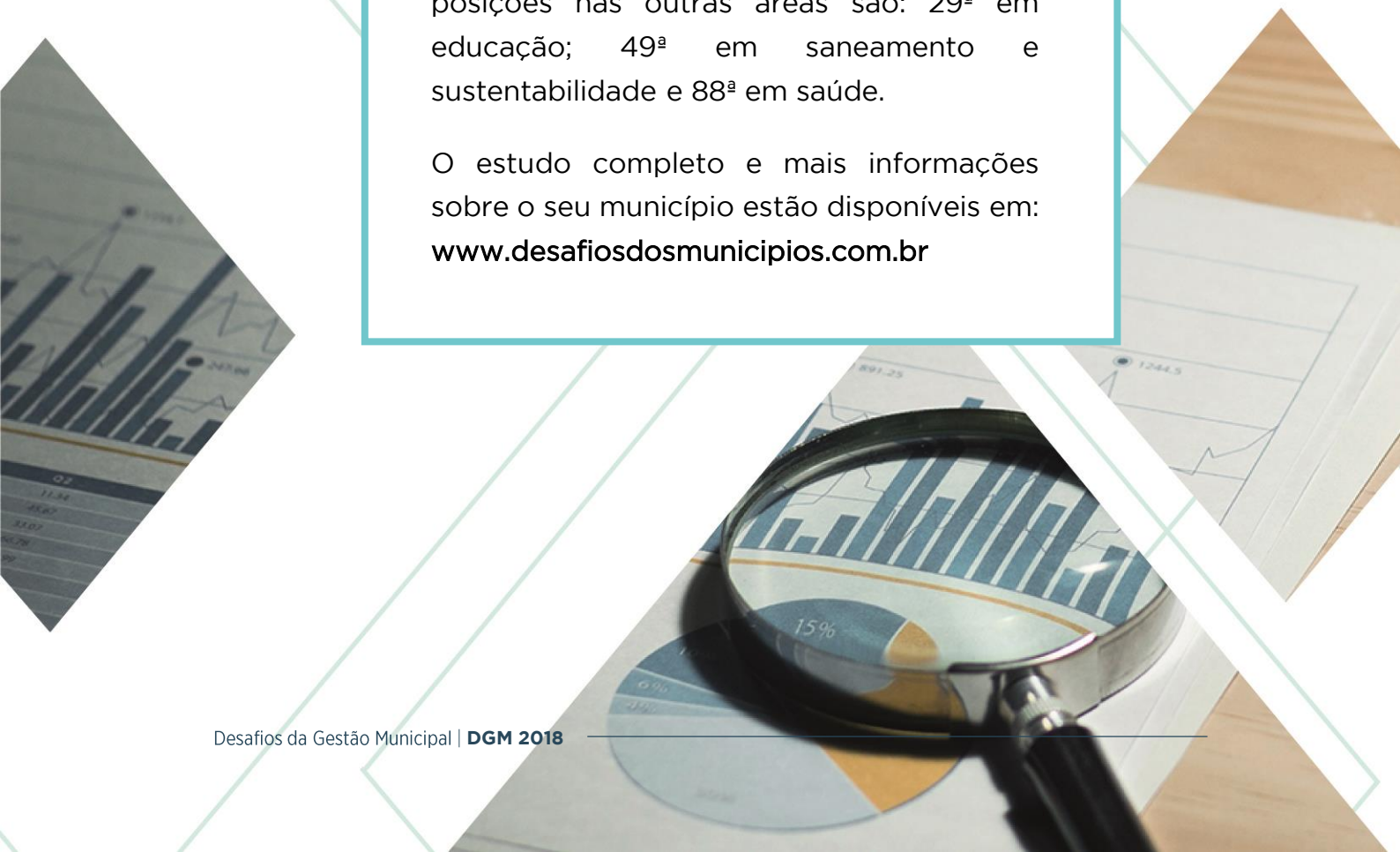

# Osasco

## IDGM

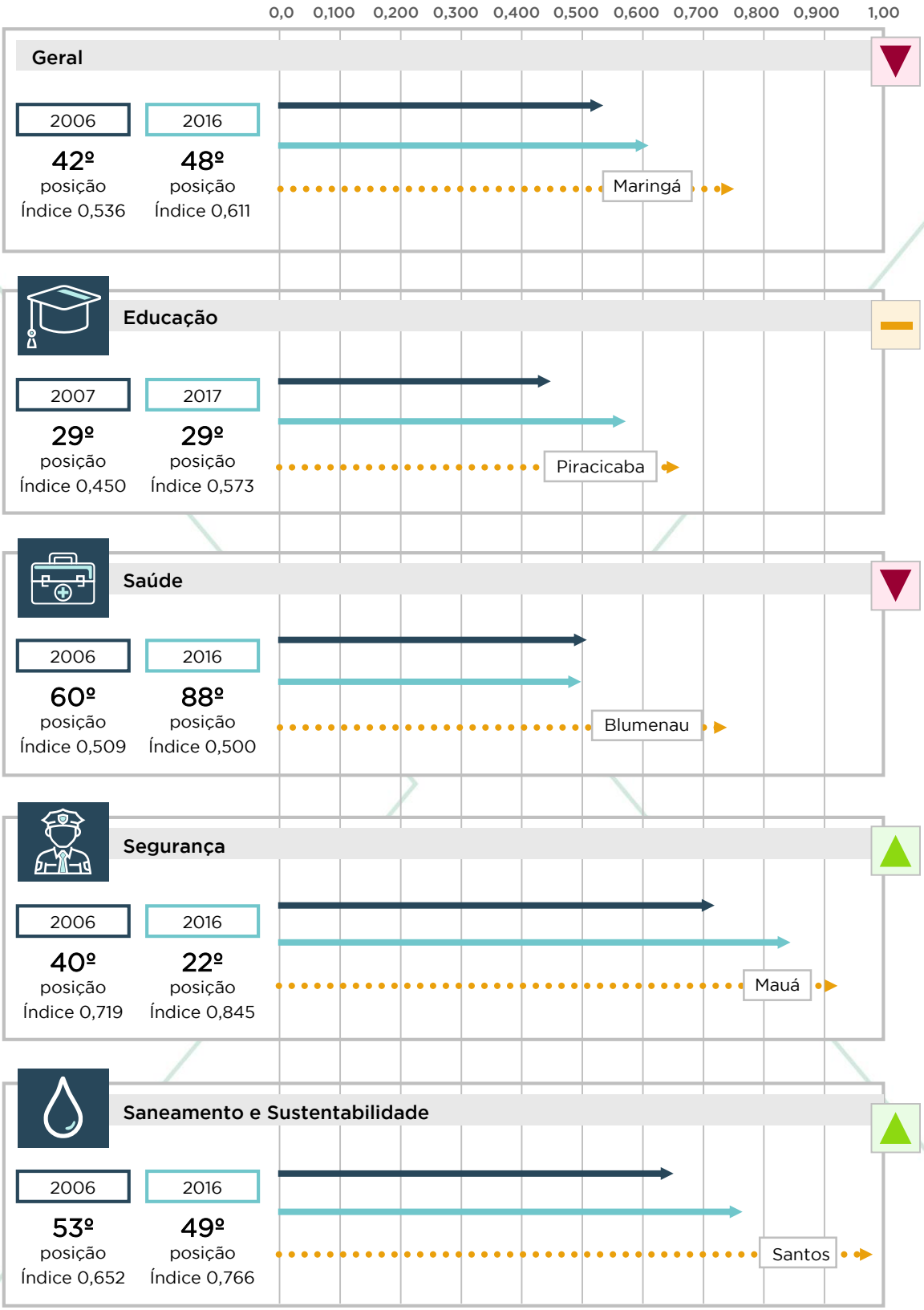


Primeiro ano da década · Último ano · Melhor município entre os 100+ no último ano

Avançou no ranking · Caiu no ranking · Mesma posição no ranking

# Osasco

## Análise por *cluster*

A análise por *cluster* busca agrupar os municípios em termos de complexidade de gestão e disponibilidade de recursos. Ao organizar os municípios em *clusters*, é possível comparar de forma mais adequada os resultados alcançados por cada municipio, além de identificar um potencial de melhoria dos indicadores mais factível com a realidade de cada local.

**Desempenho no *cluster***

Indicador do município | Distância para o melhor do *cluster* | Melhor do *cluster*

***Cluster D***

Taboão da Serra (SP), **Osasco (SP)**, Diadema (SP), Mauá (SP), Carapicuíba (SP), São João de Meriti (RJ), Olinda (PE).

| | | |
|---|---|---|
| Matrículas na creche | 42,2% | **Osasco (SP) 42,2%** |
| Matrículas na pré-escola | 93,8% | **Osasco (SP) 94%** |
| IDEB EF I | 5,9 | Diadema (SP) 6,5 |
| IDEB EF II | 4,3 | Taboão da Serra (SP) 4,8 |
| Taxa de Mortalidade por DCNT | 389,17 | Mauá (SP) 322,2 |
| Consultas pré-natal | 62,7% | Mauá (SP) 78,9% |
| Taxa de Mortalidade Infantil | 13,5 | Mauá (SP) 9,3 |
| Atenção Básica | 44,8% | Mauá (SP) 72% |
| Taxa de Homicídios | 14,8 | Mauá (SP) 7,2 |
| Taxa de Óbitos no Trânsito | 9,9 | Mauá (SP) 5,5 |
| Índice de Esgoto Tratado | 25,0% | Mauá (SP) 67,5% |
| Índice de Perdas de Água | 44,9% | Carapicuíba (SP) 35,4% |
| Índice de Coleta de Lixo | 100,0% | **Osasco (SP) 100%** |
| Índice de Acesso à água | 100,0% | **Osasco (SP) 100%** |
| Índice de Coleta de Esgoto | 85,3% | Diadema (SP) 94% |

**Nota:** A metodologia completa está disponível no Anexo do estudo **Desafios da Gestão Municipal 2018**.

## Osasco

# Gaps em relação ao melhor do *cluster*

IDGM 2018

O que é preciso para alcançar o melhor do *cluster* em cada indicador?

### Educação

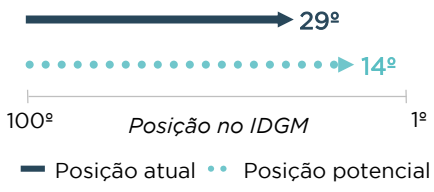


- ✚ 0,6 ponto no IDEB do EF I
- ✚ 0,5 ponto no IDEB do EF II

### Saúde

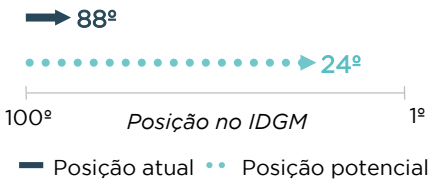


- ▬ 233 mortes prematuras por DCNT
- ✚ 1.681 nascidos vivos com 7 ou mais consultas de pré-natal
- ▬ 43 óbitos infantis
- ✚ 63 equipes de atenção básica

### Segurança

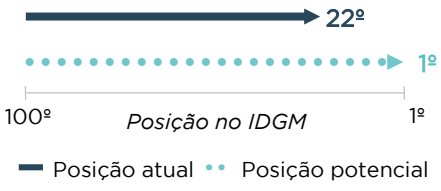


- ▬ 53 homicídios
- ▬ 31 óbitos no trânsito

### Saneamento e Sustentabilidade

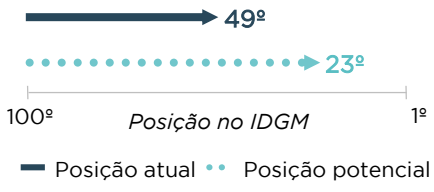


- ✚ 42,5% do esgoto tratado
- ▬ 9,5% de perdas na distribuição de água
- ✚ 8,7% da população com esgotamento sanitário

**9º LUGAR GERAL NO RANKING DO IDGM**

Posição potencial

**Nota:** A metodologia completa está disponível no Anexo do estudo **Desafios da Gestão Municipal 2018**.

# Osasco

## Síntese dos indicadores

| Educação Infantil | 2007 | | 2017 | |
|---|---|---|---|---|
| | Índice | Posição | Índice | Posição |
| Matrículas na creche *(Razão entre o total de crianças de 0 a 3 anos de idade e o nº de matrículas na creche)* | 11,2% | 51º | 42,2% | 17º |
| Matrículas na pré-escola *(Razão entre o total de crianças de 4 a 5 anos de idade e o nº de matrículas na pré-escola)* | 88,7% | 17º | 93,8% | 30º |
| **Educação Fundamental** | Índice | Posição | Índice | Posição |
| IDEB Ensino Fundamental I (*Rede Pública)* | 4,5 | 27º | 5,9 | 35º |
| IDEB Ensino Fundamental II (*Rede Pública)* | 3,7 | 29º | 4,3 | 50º |

| Saúde | 2006 | | 2016 | |
|---|---|---|---|---|
| | Índice | Posição | Índice | Posição |
| Taxa de mortalidade por doenças crônicas não transmissíveis (DCNT) *(Por 100.000 habitantes de 30 a 69 anos)* | 408,8 | 91º | 389,2 | 86º |
| Consultas pré-natal *(Proporção de nascidos vivos de mães com 7 ou mais consultas de pré-natal)* | 76,9% | 22º | 62,7% | 67º |
| Atenção Básica[1] *(% da população com cobertura das equipes de atenção básica)* | 54,08% | 56º | 44,79% | 83º |
| Taxa de mortalidade infantil *(Por mil nascidos vivos)* | 13,9 | 41º | 13,5 | 68º |

| Segurança | 2006 | | 2016 | |
|---|---|---|---|---|
| | Índice | Posição | Índice | Posição |
| Taxa de homicídios *(Por 100.000 habitantes)* | 28,4 | 44º | 14,8 | 27º |
| Taxa de óbitos no trânsito *(Por 100.000 habitantes)* | 15,7 | 29º | 9,9 | 21º |

| Saneamento e Sustentabilidade | 2006 | | 2016 | |
|---|---|---|---|---|
| | Índice | Posição | Índice | Posição |
| Índice de esgoto tratado *(% do volume de água consumida)* | 3,7% | 80º | 25% | 74º |
| Índice de perdas de água *(% do volume de água consumida)* | 35,4% | 21º | 44,9% | 60º |
| Índice de atendimento de água *(% da população)* | 98,9% | 25º | 100% | 1º |
| Índice de coleta de lixo[2] *(% da população)* | 96,8% | 76º | 100% | 1º |
| Índice de coleta de esgoto *(% da população atendida com água)* | 59,8% | 41º | 85,3% | 38º |

**Fontes**: Educação: INEP; Saúde: DataSUS; Segurança: DataSUS; Saneamento e Sustentabilidade: SNIS/Ministério das Cidades. **Obs**: [1]Os dados de IDEB vão de 2005 a 2015. [2]Os dados de Atenção Básica vão de 2008 a 2015; [3]Os dados de índice de coleta de lixo vão de 2009 a 2016.

## Osasco

# Fiscal

Osasco atingiu a receita total de R$ 2,0 bilhões em 2016 – crescimento real de 9,6% entre 2010 e 2016. Sua despesa total aumentou em 4,2% no período atingindo R$ 2,0 bilhões em 2016.

| Indicadores Fiscais | Índice | Posição nos 100+ |
|---|---|---|
| **Geração de receita própria**<br>*Quanto o município consegue gerar de receitas de origem tributária e de contribuição econômica para cada real de transferência intergovernamental que recebe* | R$ 1,05 | 8º |
| **Vinculação da receita**<br>*% da receita corrente que é definida por leis e/ou convênios* | 50,3% | 80º |
| **Capacidade de poupar**<br>*Parcela disponível da receita corrente após a cobertura das despesas de pessoal e custeio e da amortização e juros da dívida* | 3,7% | 57º |
| **Endividamento bruto**<br>*Mede o percentual entre receita orçamentária e de operações de crédito, precatórias, obrigações a pagar em circulação, obrigações legais e tributárias* | 61,0% | 6º |
| **Investimento per capita**<br>*Investimento médio por cidadão no município* | R$ 154,98 | 49º |
| **Receita tributária per capita**<br>*Mede a receita de tributos por cidadão no município* | R$ 1.152,44 | 14º |
| **Despesa com prestação de serviços para o cidadão**<br>*Gasto corrente por cidadão para a prestação de serviços* | R$ 2.620,26 | 33º |

**Fonte:** Macroplan a partir dos dados do portal Meu Município/ Fundação Brava. Dados de 2016.

**Nota:** Todos os indicadores foram ordenados do maior para o menor.

REALIZAÇÃO

MacroPlan

Rua Visconde de Pirajá, 351, sala 718
Ipanema, Rio de Janeiro/ RJ
CEP: 22.410-906
(21) 2287-3293
macroplan@macroplan.com.br

**www.macroplan.com.br**

PARCEIROS DO DGM

MBC MOVIMENTO BRASIL COMPETITIVO

wegov

meu Município

colab